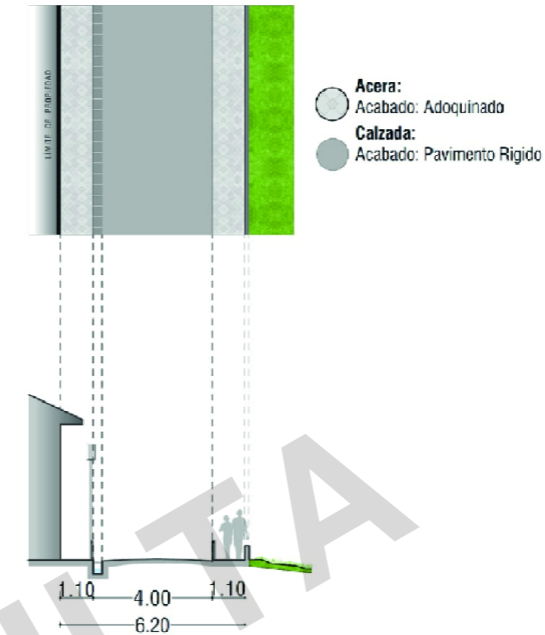
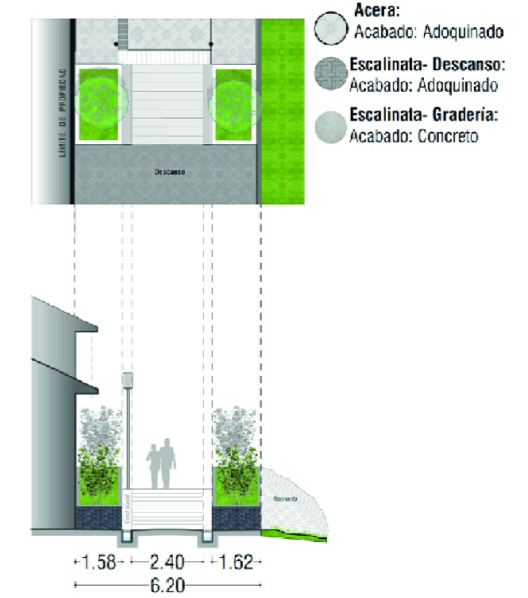


SECCIONES DE VÍA - PROPUESTA

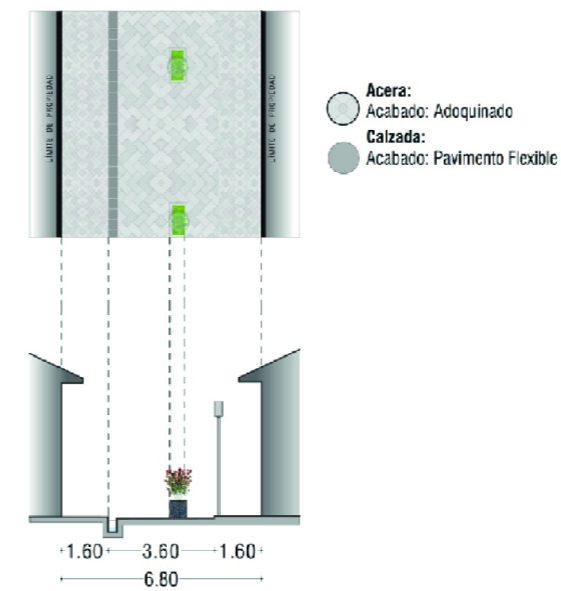
CALLE 05
SECCIÓN A'-A'
VÍA PREFERENTEMENTE PEATONAL



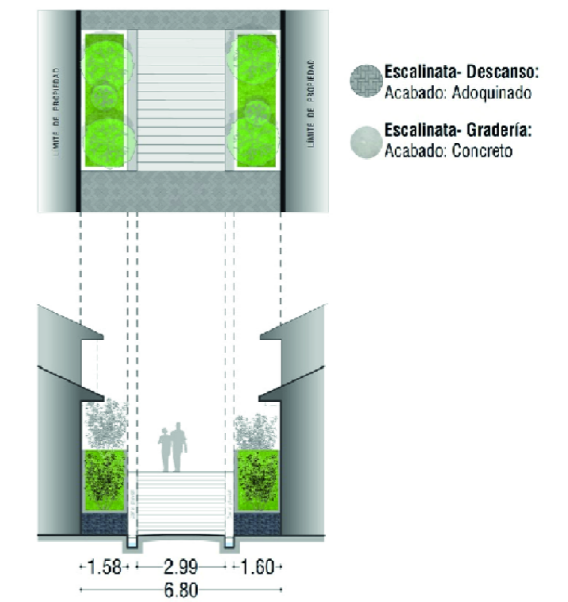
CALLE 05
SECCIÓN A-A
PASAJE PEATONAL



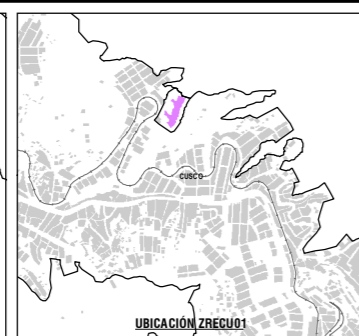
PASAJE 09
SECCIÓN B'-B'
PASAJE PEATONAL



PASAJE 09
SECCIÓN B'-B'
PASAJE PEATONAL



ESTRUCTURA VIAL
1:1,250

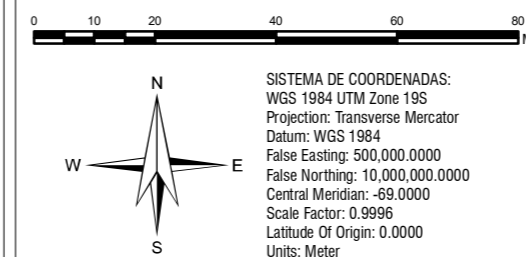


- LEYENDA**
- ZONA DE REGLAMENTACION ESPECIAL
 - ÁMBITO DE ESTUDIO
 - AGRUPACIONES URBANAS
 - MANZANAS ENTORNO URBANO
 - BORDE URBANO
 - CURVAS DE NIVEL
 - RED HÍDRICA
 - VÍA FÉRREA

- LÍMITE DE MANZANAS
- IMPLEMENTACIÓN DE ÁREAS VERDES
- ESCALINATAS / VEREDAS
- SECCIONES DE VÍA
- INFRAESTRUCTURA EXISTENTE
- MURO DE CONTENCIÓN

- ESTRUCTURA VIAL**
- VÍA URBANA COLECTORA
 - VÍA LOCAL
 - PASAJE PEATONAL
 - PASAJE (PREFERENTEMENTE PEATONAL)

ESCALA GRÁFICA



MUNICIPALIDAD PROVINCIAL DE CUSCO		GERENCIA DE DESARROLLO URBANO Y RURAL			
PLAN ESPECÍFICO ZREC01					
PROYECTO: "MEJORAMIENTO Y RECUPERACIÓN DE LAS CONDICIONES DE HABITABILIDAD URBANA EN 41 ZONAS DE REGLAMENTACIÓN ESPECIAL DE LA PROVINCIA DE CUSCO"					
MAPA: ESTRUCTURA VIAL - SECCIONES DE VÍA					
AGRUPACIONES Y/O SECTOR: APV. PORTALES DE TICATICA - QUEBRADA LUIS HUAYCO		ELABORADO POR: EQUIPO TÉCNICO PM41ZRE		ESCALA: 1:1,250	
FUENTE: INDI, PMU CUSCO - SGO/TP, PMU CUSCO - SGO/TP, LEVANTAMIENTO TOPOGRÁFICO 41 ZRE, FICHAS TÉCNICAS 41 ZRE - HABILITACIONES URBANAS		UBICACIÓN: DEPARTAMENTO: CUSCO, PROVINCIA: CUSCO, DISTRITO: CUSCO		LOS LÍMITES QUETRIALES SON REFERENCIALES Ley N° 27785 (5ta Disposición Transitoria)	
MP-FC 02A					